



PRÊT À PARTIR
COUP DE CŒUR



CÔTE-NORD
MUNICIPALITÉ DE RAGUENEAU

SENTIER DE LA RIVIÈRE AUX ROSIERS

1 JOUR • 7,5 KM

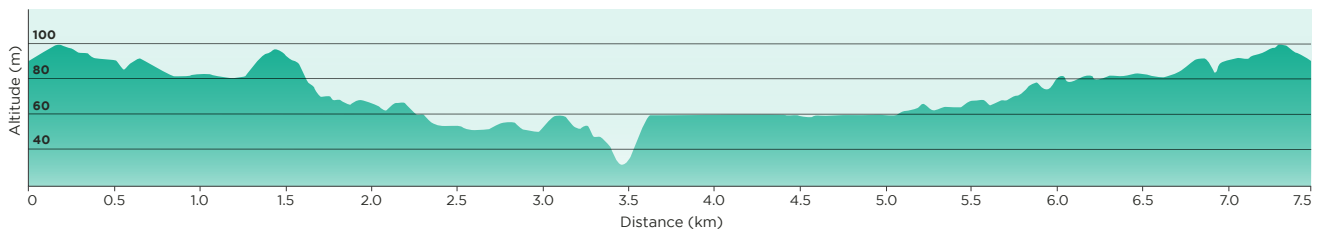

NIVEAU : INTERMÉDIAIRE

DÉNIVELÉ : 164 M 164 M

TYPE : BOUCLE

BALISAGE : BLEU, ORANGE ET JAUNE

DURÉE : 3 H 30



DESCRIPTION

Le départ de cet itinéraire s'effectue sur le sentier bleu. Après environ un km de marche, on peut admirer les chutes de la rivière aux Rosiers grâce à un point de vue. Ensuite, à l'intersection, 500 m plus loin, il faut prendre le sentier orange à gauche. Cette section comporte quelques montées escarpées qui sont récompensées par une splendide vue panoramique sur la péninsule Manicouagan. De retour sur le sentier, la randonnée se poursuit jusqu'au refuge. Il s'agit de l'endroit idéal pour prendre une pause. Ensuite, il faut poursuivre sur le sentier jaune à droite, formant une boucle avec le sentier bleu pour revenir au refuge. Cette partie du sentier comporte, une fois de plus, quelques montées et descentes raides, mais surtout des points de vue magnifiques sur la rivière et ses rapides. Une fois de retour au refuge, il suffit simplement de suivre le sentier bleu jusqu'au stationnement.

RENSEIGNEMENTS PRATIQUES

Accès aux sentiers : gratuit

Période recommandée : toute l'année (en raquettes en saison hivernale)

Les chiens en laisse sont les bienvenus.

STATIONNEMENT ET ACCÈS

Accès : le stationnement au départ des sentiers est accessible via le chemin d'Auteuil, à 4 km de la Route 138.

Latitude N49.0975 — Longitude W68.5562

Période d'accès : toute l'année

Nombre de places : 20 véhicules

COORDONNÉES

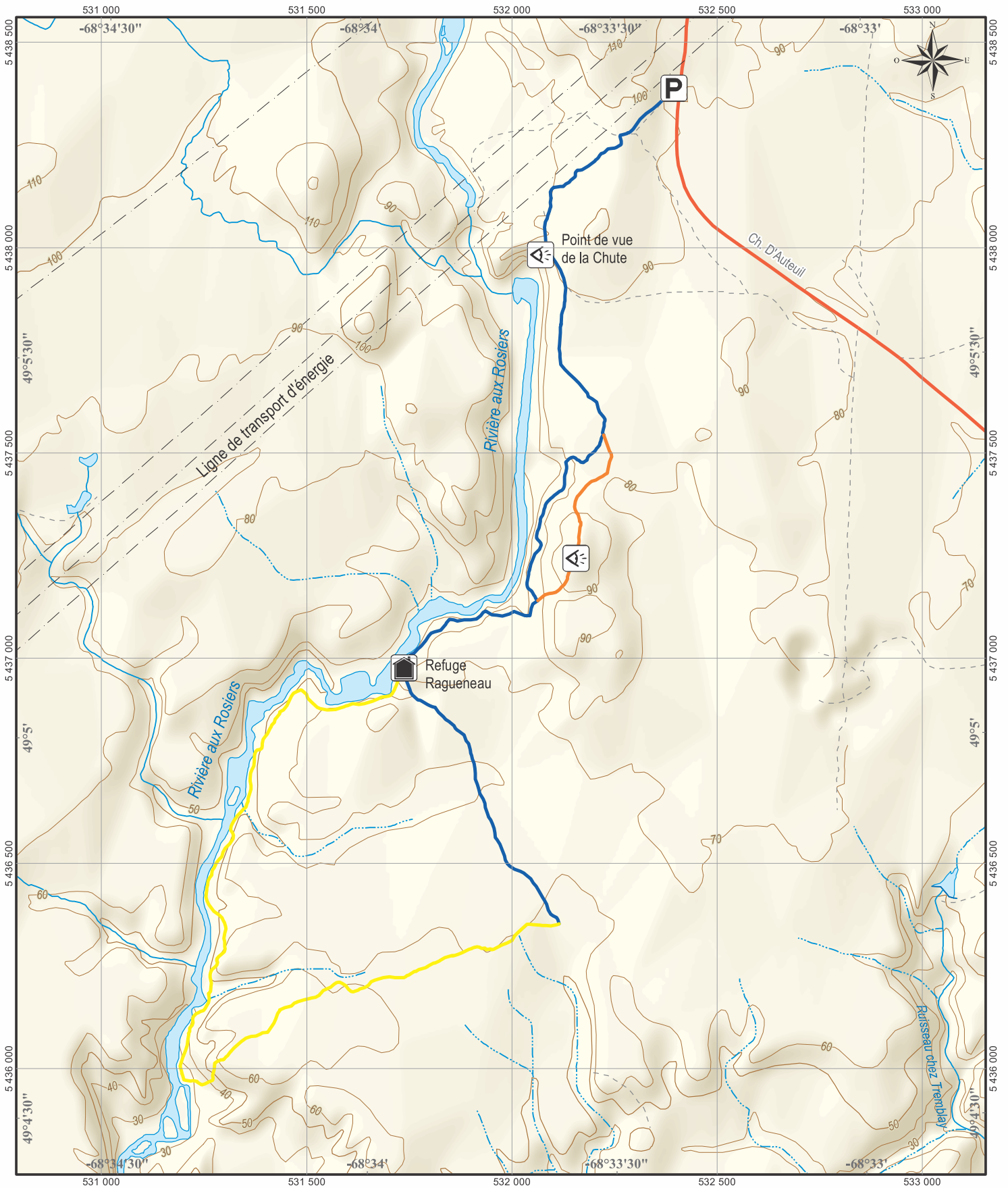
Municipalité de Ragueneau

ragueneau@municipalite.ragueneau.qc.ca

418 567-2345

municipalite.ragueneau.qc.ca





- | | | | |
|--|-------------|--|---------------|
| | Abri | | Passerelle |
| | Accueil | | Point de vue |
| | Belvédère | | Refuge |
| | Camping | | Stationnement |
| | Hébergement | | Toilette |

- Bleu
- Orange
- Jaune



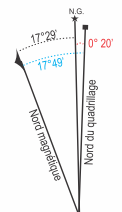
Sentiers Rivière aux rosiers

1:12 000



Projection: UTM zone 19, Datum: NAD83

N'utiliser le diagramme que pour obtenir les valeurs numériques
 DÉCLINAISON MOYENNE APPROXIMATIVE
 AU CENTRE DE LA CARTE EN 2019
 Variation annuelle de 8" vers l'Est



© Conception et cartographie:



Source des données utilisées: © Gouvernement du Québec

— Équidistance des courbes 10m