



**PRÊT À PARTIR**  
COUP DE CŒUR



**CÔTE-NORD**

MUNICIPALITÉ DE POINTE-AUX-OUTARDES

**PISTE JEAN-DENIS-VACHON**

## **SENTIER DE LA PÉNINSULE MANICOUAGAN**

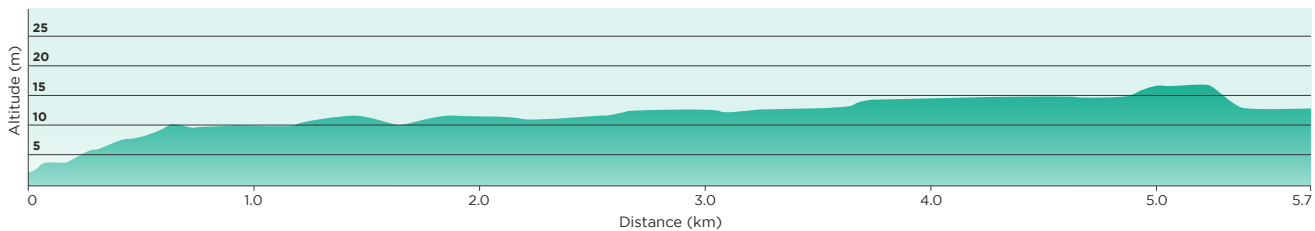

**1 JOUR • 11,4 KM**

**NIVEAU : DÉBUTANT**

**DÉNIVELÉ : NÉGLIGEABLE**

**TYPE : ALLER-RETOUR**

**DURÉE : 3 H**



### **DESCRIPTION**

Ce sentier longe le fleuve Saint-Laurent et relie les municipalités de Pointe-aux-Outardes et Pointe-Lebel. Le départ est situé à l'extrémité de la rue de Baie Saint-Ludger où une enseigne et un point de repos ont été aménagés.

Une passerelle de 30 m en aluminium traverse la rivière Saint-Athanasse. Ensuite, le sentier monte légèrement avant de tourner le cap vers l'est sur une distance de 5,7 km. À mi-chemin, une halte donne accès à la plage et une aire de repos aménagée.

L'arrivée du sentier permet d'admirer le secteur de Pointe-Paradis à Pointe-Lebel et la fin du chemin principal.

### **RENSEIGNEMENTS PRATIQUES**

**Frais d'accès au sentier :** gratuit

**Période recommandée :** toute l'année (en raquettes en saison hivernale)

**Sentier multifonctionnel :** le sentier est partagé avec les cyclistes  
**Les chiens en laisse sont les bienvenus.**

### **STATIONNEMENT ET ACCÈS**

**Accès :** stationnement en bordure de route au bout de la rue de Baie-Saint-Ludger.

**Latitude** N49.0940 — **Longitude** W68.2992

**Période d'accès :** mai à octobre

**Nombre de places :** 20 véhicules

**Alternative :** stationnement en bordure de route au bout du chemin principal à Pointe-Paradis (extrémité est du sentier) - 10 véhicules

### **COORDONNÉES**

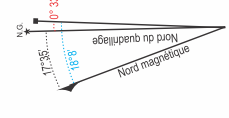
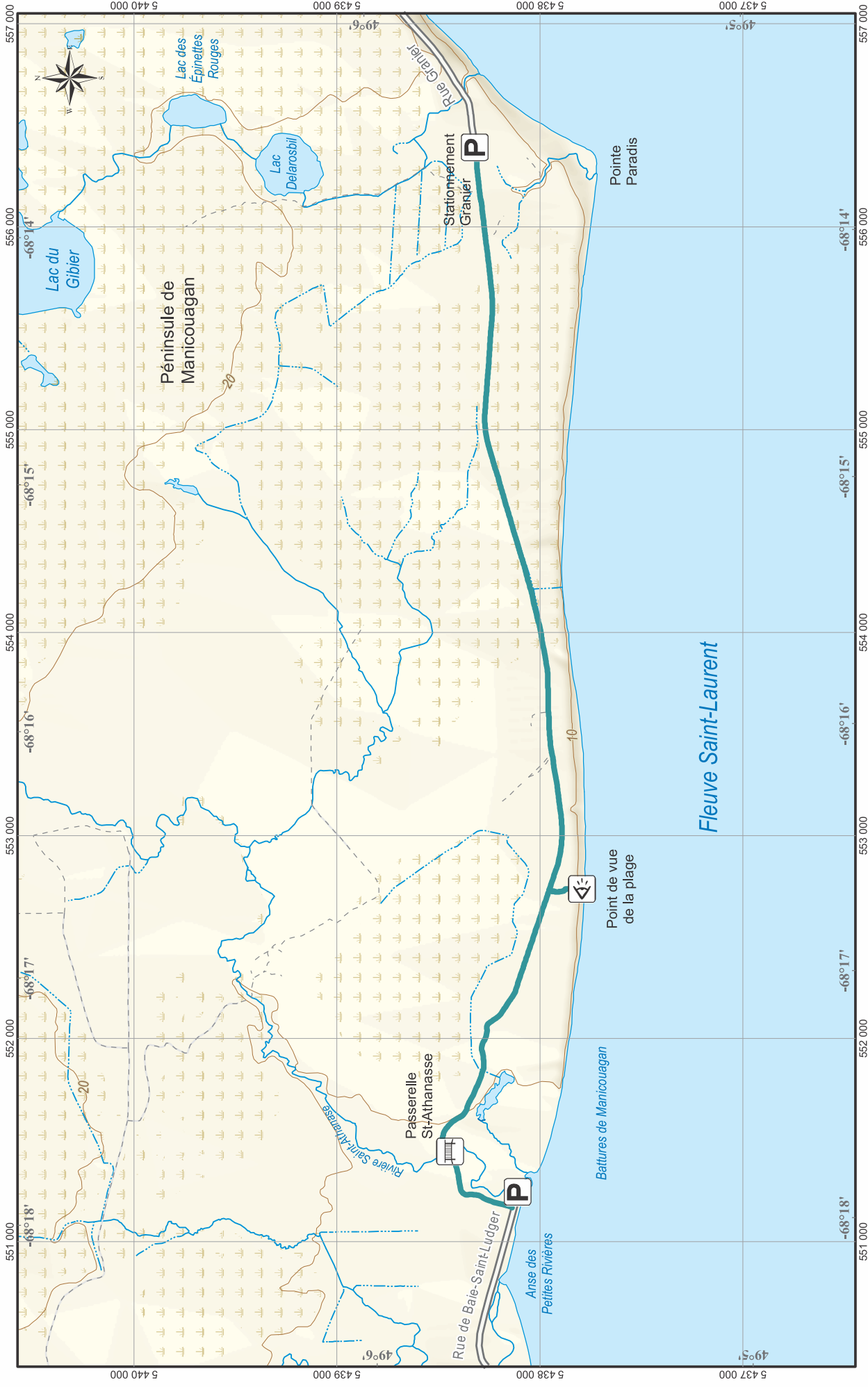
**Municipalité de Pointe-aux-Outardes**

loisirs@pointe-aux-outardes.ca

418 567-2177 poste 1

pointe-aux-outardes.ca






N'utiliser le diagramme que pour obtenir les valeurs numériques  
 DÉCLINAISON MOYENNE APPROXIMATIVE  
 AU CENTRE DE LA CARTE EN 2019  
 Variation annuelle de 8" vers l'Est

© Conception et cartographie:  
**TrakMaps**  
 Source des données utilisées: © Gouvernement du Québec



### Sentier de la péninsule Manicouagan

1:25 000



Projection: UTM zone 19, Datum: NAD83

- Abri
- Accueil
- Belvédère
- Camping
- Hébergement
- Passerelle
- Point de vue
- Refuge
- Stationnement
- Toilette

Sentier de la péninsule Manicouagan

Équidistance des courbes 10m