



SENTIERS DE LA BIODIVERSITÉ

RÉSEAU DE 2,2 KM

NIVEAU DÉBUTANT

DÉNIVELÉ NÉGLIGEABLE

NOMBRE DE SENTIERS 2 BOUCLES

CÔTE-NORD

Municipalité des Bergeronnes



Belvédère de la boucle du village

DESCRIPTION

À l'extrémité du village des Bergeronnes, ce réseau de sentiers divisé en deux boucles totalise une longueur de 2,2 km et possède quelques points de vue imprenables sur la rivière des Grandes Bergeronnes ainsi que sur le fleuve Saint-Laurent. La diversité végétale de ces boucles comblera les amoureux de nature.

RENSEIGNEMENTS PRATIQUES

Frais d'accès : gratuit

Période recommandée : toute l'année (en raquette en saison hivernale)

Les chiens en laisse sont les bienvenus.

STATIONNEMENT ET ACCÈS

Un accès avec stationnement est situé au bout de la rue de la Rivière à Bergeronnes.

Latitude N48.2428 — Longitude W69.5462

Nombre de places : 15

L'accès et le stationnement de l'édifice municipal sont situés au 424, rue de la Mer

Latitude N48.2429 — Longitude W69.5453

Nombre de places : 20

D'autres accès sans stationnement sont disponibles.

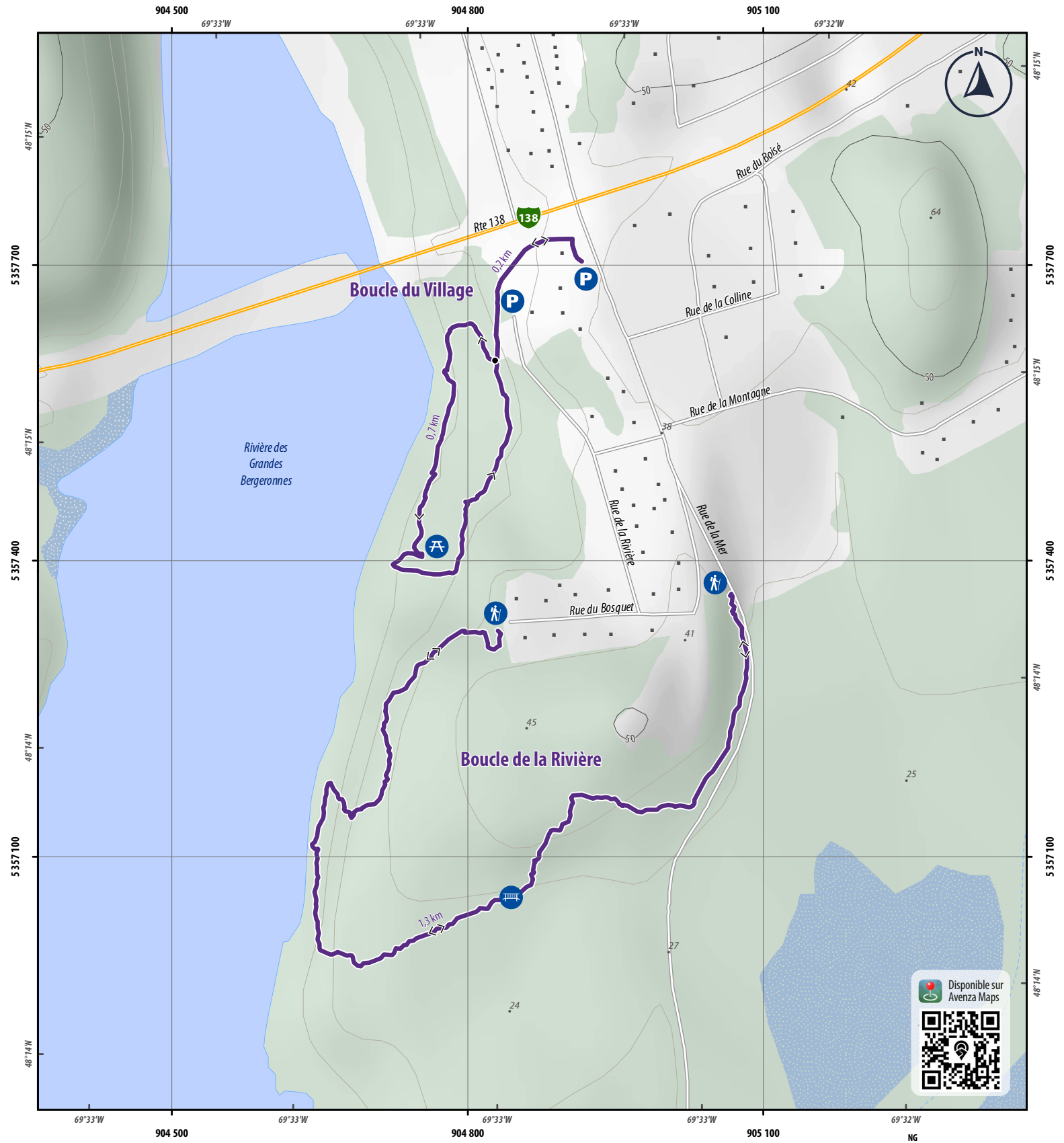
COORDONNÉES

Municipalité des Bergeronnes

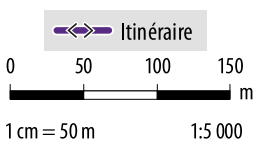
info@bergeronnes.com

418 232-6244 – poste 1232

bergeronnes.net



Sentier de la biodiversité



Topographie *

- 275 Point coté
- Maitresse
- Intermédiaire

Hydrographie

- Cours d'eau intermittent
- Fleuve, rivière, lac, étang
- Milieu humide

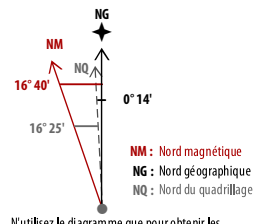
Milieu naturel

- Boisé

- Accès sentier
- Aire de repos
- Distance entre deux points
- Pont
- Stationnement

Cette carte intègre de l'information issue de sources gouvernementales. Pour des besoins de représentation, certaines données ont pu subir des modifications qui ont changé la donnée originale.

Source de données :
 © Gouvernement du Québec, 1992-2021 ;
 © Rando Québec, 2021



N'utilisez le diagramme que pour obtenir les valeurs numériques.
 DÉCLINAISON MOYENNE APPROXIMATIVE AU CENTRE DE LA CARTE EN 2021
 Variation annuelle de 7,2° vers l'Est
 Système de référence géodésique (Datum) : **NAD 83**
 Projection cartographique : **UTM Zone 19**