



PRÊT À PARTIR
COUP DE CŒUR



CÔTE-NORD
MUNICIPALITÉ DE L'ÎLE D'ANTICOSTI

SENTIER DE LA BAIE SAINTE-CLAIRE - POINTE DE L'OUEST

1 JOUR • 5,5 KM

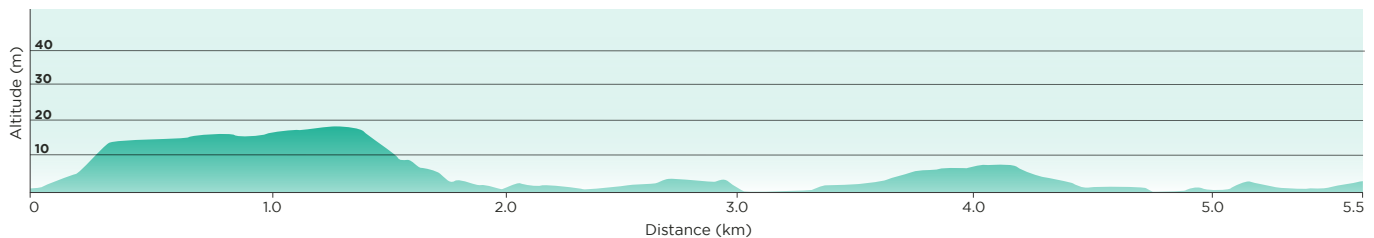

NIVEAU : DÉBUTANT

DÉNIVELÉ : 30 M 30 M

TYPE : ALLER-RETOUR

BALISAGE : ROUGE ET BLANC

DURÉE : 2 H



DESCRIPTION

Au bord de la mer de Pointe-Ouest, à l'est des maisons de gardiens de phare, un petit chemin de chasse traverse le sentier transanticostien. De ce point, en tournant à gauche sur le sentier, on se dirige vers Baie-Sainte-Claire.

Après avoir parcouru environ un km en forêt, le sentier se rapproche des petites falaises près du littoral et, pendant environ 2 km, on peut voir la mer par éclaircies fréquentes. À près de 500 m de la fin de ce tronçon, il y a un obstacle. Il faut traverser le ruisseau Harvey. Sa largeur est environ 4 m et sa profondeur approximativement 20 à 30 cm en été.

À environ 3 km au nord de Pointe-Ouest, le sentier débouche sur le site de l'ancien village de Baie Sainte-Claire avec une vue imprenable sur le Cap aux Anglais et, par beau temps, en arrière-plan, on peut voir clairement la Côte-Nord.

RENSEIGNEMENTS PRATIQUES

Frais d'accès : gratuit

Période recommandée : saison estivale seulement

Période de chasse : le port du dossard est recommandé

STATIONNEMENTS ET ACCÈS

Accès à l'île : par traversier via Relais Nordik (N/M Bella Desgagnés) ou par avion

Accès au sentier : prendre le chemin de la Baie-Sainte-Claire jusqu'à l'auberge de la Pointe-Ouest.

Latitude N49.8637 — **Longitude** W64.5229

Période d'accès : juillet à octobre

Nombre de place : 20 véhicules

COORDONNÉES

Municipalité de l'Île d'Anticosti
directiongenerale@ile-anticosti.org
418 535-0311
municipalite-anticosti.org





- Abri
- Accueil
- Belvédère
- Camping
- Hébergement
- Passerelle
- Point de vue
- Refuge
- Stationnement
- Toilette

Sentier



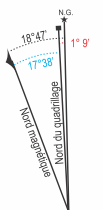
Sentier de la Baie-Sainte-Claire

1:20 000

0 0.25 0.5 km

Projection: UTM zone 20, Datum: NAD83

N'utiliser le diagramme que pour obtenir les valeurs numériques DÉCLINAISON MOYENNE APPROXIMATIVE AU CENTRE DE LA CARTE EN 2019
Variation annuelle de 10' vers l'Est



© Conception et cartographie:



Source des données utilisées: © Gouvernement du Québec

Équidistance des courbes 10m